


AUTOUR DE LA CARTOGRAPHIE ANCIENNE

« MAROC – AFRIQUE »



1

NOUVELLE CARTE DE L'AFRIQUE ET DU BASSIN DE LA MEDITERRANEE

Physique, politique, commerciale et routière

Par le prof. Barrecchia

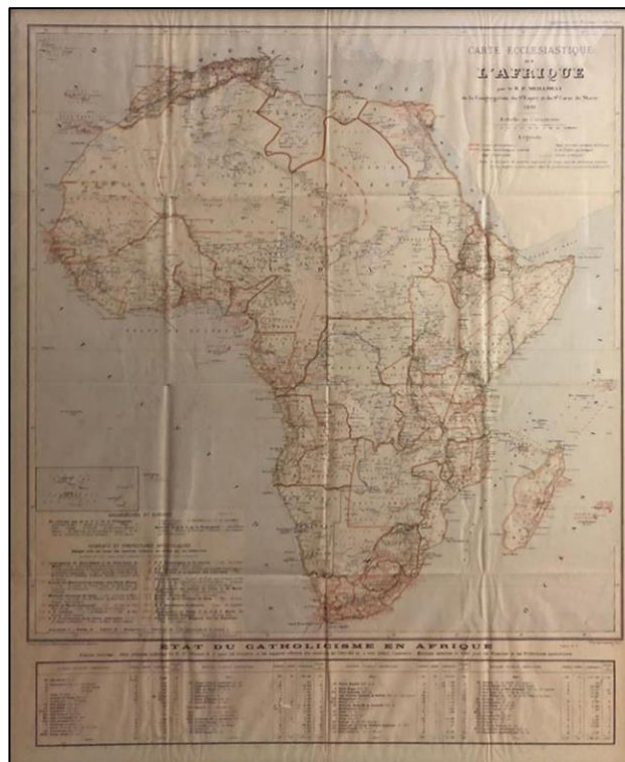
1925

Entoilée d'origine - 104 x 134

4 200,- MAD

AUTOUR DE LA CARTOGRAPHIE ANCIENNE

« MAROC – AFRIQUE »



2

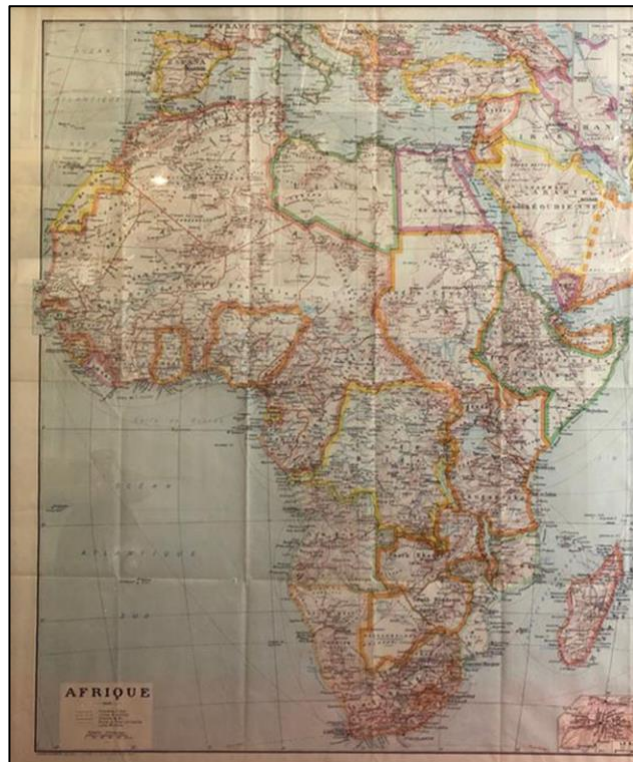
CARTE ECCLÉSIASTIQUE DE L'AFRIQUE

Par le RP Meillorad
Congrégation du St Esprit & du Saint Cœur de Marie
1891
74 x 89

4 600,- MAD

AUTOUR DE LA CARTOGRAPHIE ANCIENNE

« MAROC – AFRIQUE »



3

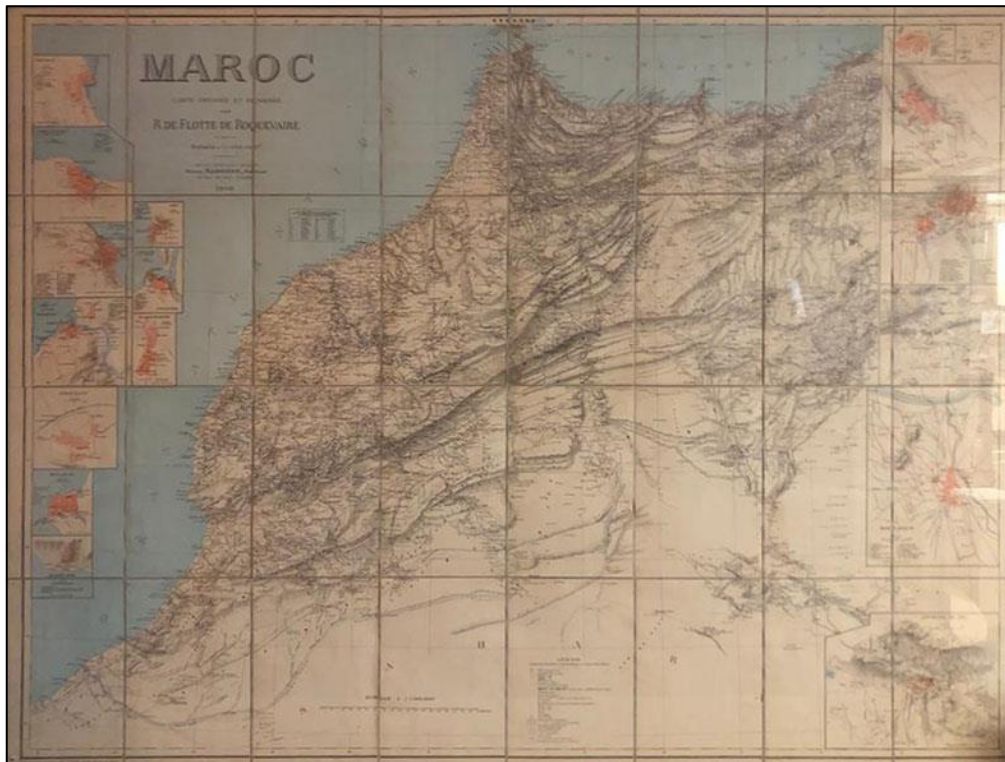
CARTE DE L'AFRIQUE

Ed. Girard & Barrère.
Circa 1950/1960
91 x 95

2 400, - MAD

AUTOUR DE LA CARTOGRAPHIE ANCIENNE

« MAROC – AFRIQUE »



4

CARTE DU MAROC

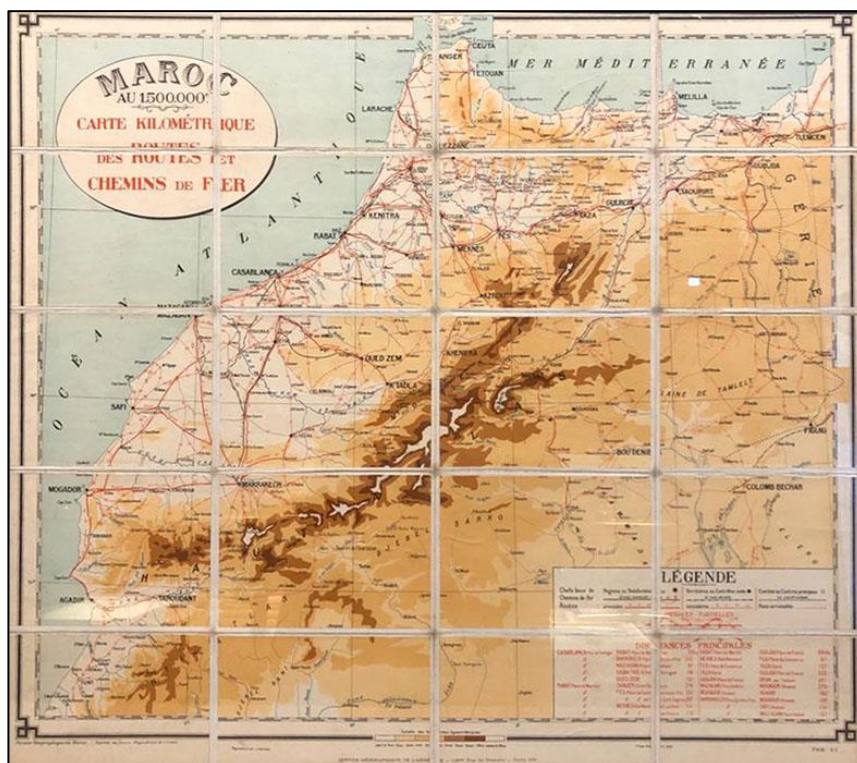
Dressée et dessinée - Flotte de Roquevaire.
1908

Ed. Maison Andriveau-Goujon et Henry Barrère géographe.
Entoilée d'origine - 130 x 98

4 600,- MAD

AUTOUR DE LA CARTOGRAPHIE ANCIENNE

« MAROC – AFRIQUE »



5

CARTE DU MAROC

1 500.000^e

1931

Carte kilométrique, routes et chemins de fer.

Service géographique de l'armée

Entoilée d'origine - 64 x 58

1 400,- MAD

AUTOUR DE LA CARTOGRAPHIE ANCIENNE

« MAROC – AFRIQUE »



6

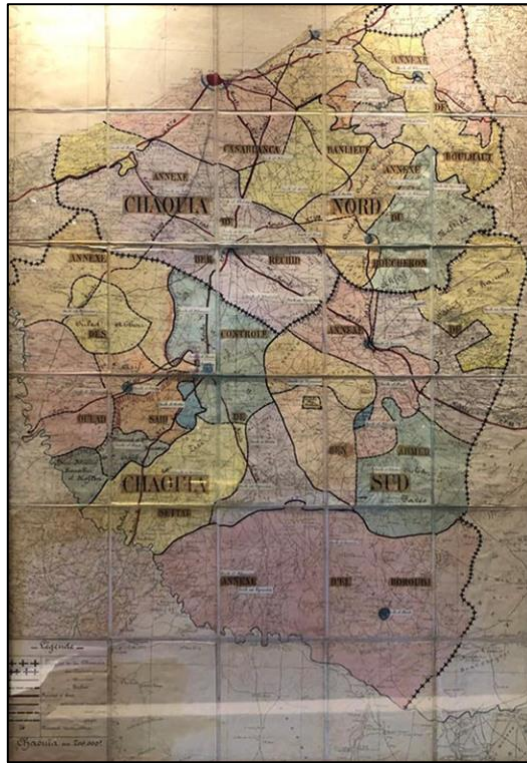
CARTE DES COTES DE BARBARIES OU LES ROYAUMES DU MAROC

Par M. Bonne Hydrographe du roi
Gravure en noire mise en couleurs - XVIIIe siècle.
47,5 x 35

1 500,- MAD

AUTOUR DE LA CARTOGRAPHIE ANCIENNE

« MAROC – AFRIQUE »



7

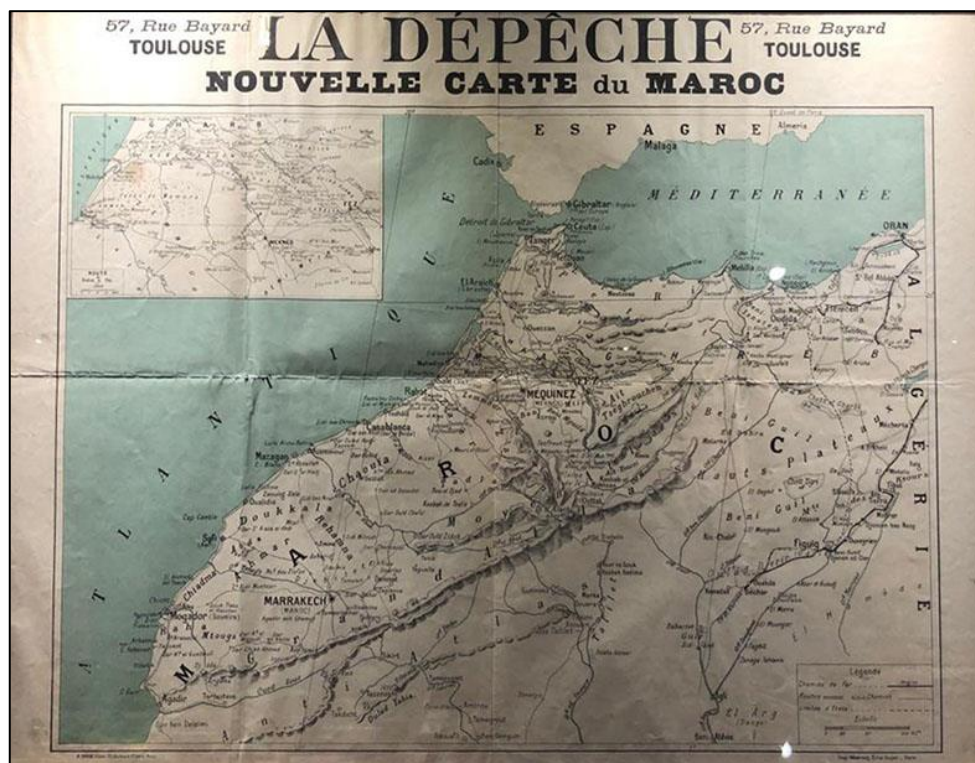
CARTE CHAROUIRA

Guerre de la Chaouïra 1907 - 1914
Division de la Chaouïra pendant le protectorat français
1912 - 1956
60,5 x 91

1 400,- MAD

AUTOUR DE LA CARTOGRAPHIE ANCIENNE

« MAROC – AFRIQUE »



8

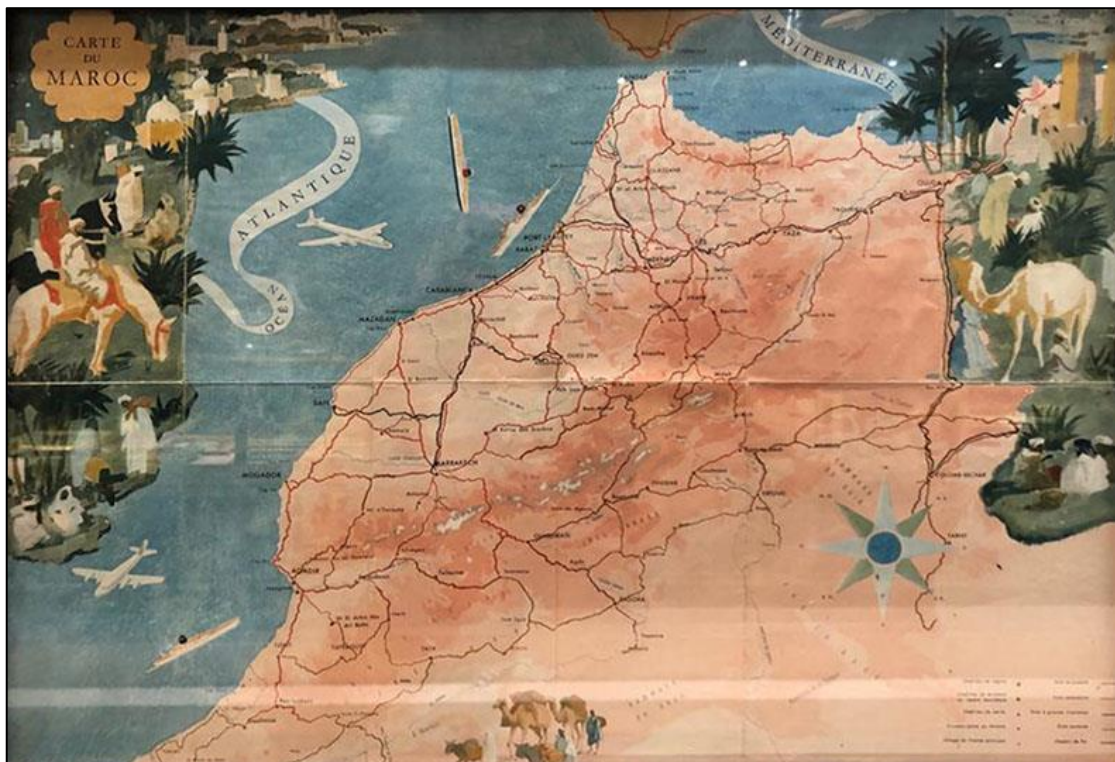
NOUVELLE CARTE DU MAROC

Carte Taride - Toute la France - Tableau d'Assemblage
La dépêche
54,5 x 43,5

1 400,- MAD

AUTOUR DE LA CARTOGRAPHIE ANCIENNE

« MAROC – AFRIQUE »



9

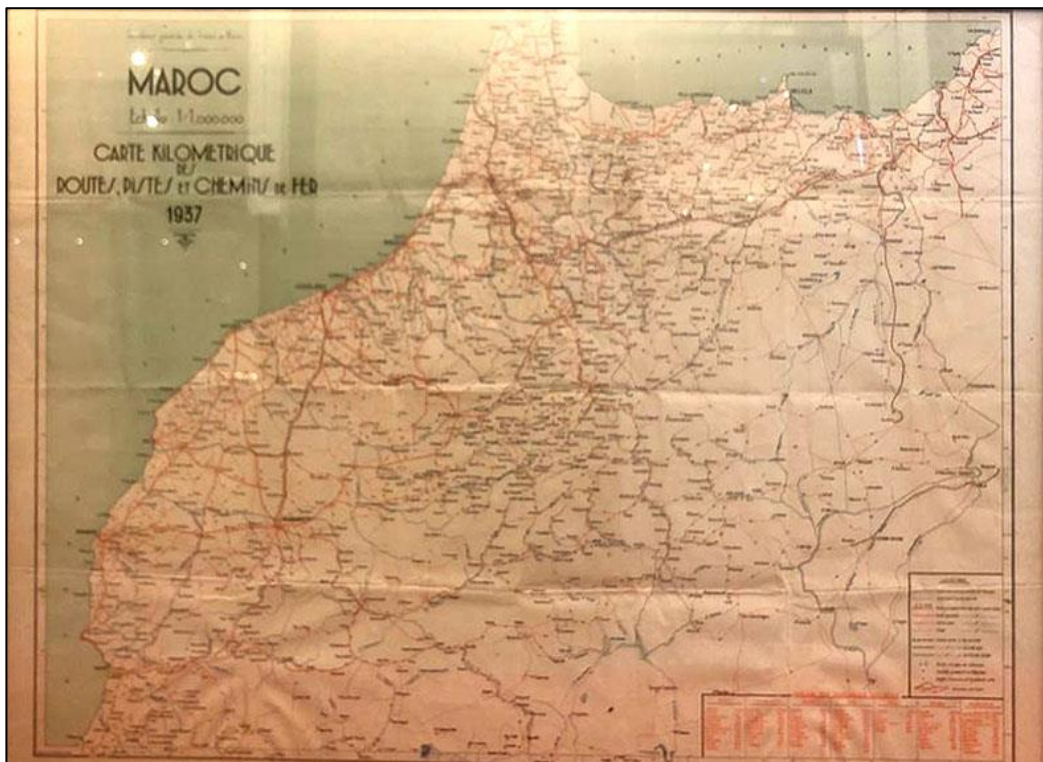
CARTE DU MAROC

Dépliant touristique
60 x 43
Décorateur Génicot - Édit. 1955

3 200,- MAD

AUTOUR DE LA CARTOGRAPHIE ANCIENNE

« MAROC – AFRIQUE »



10

CARTE DU MAROC

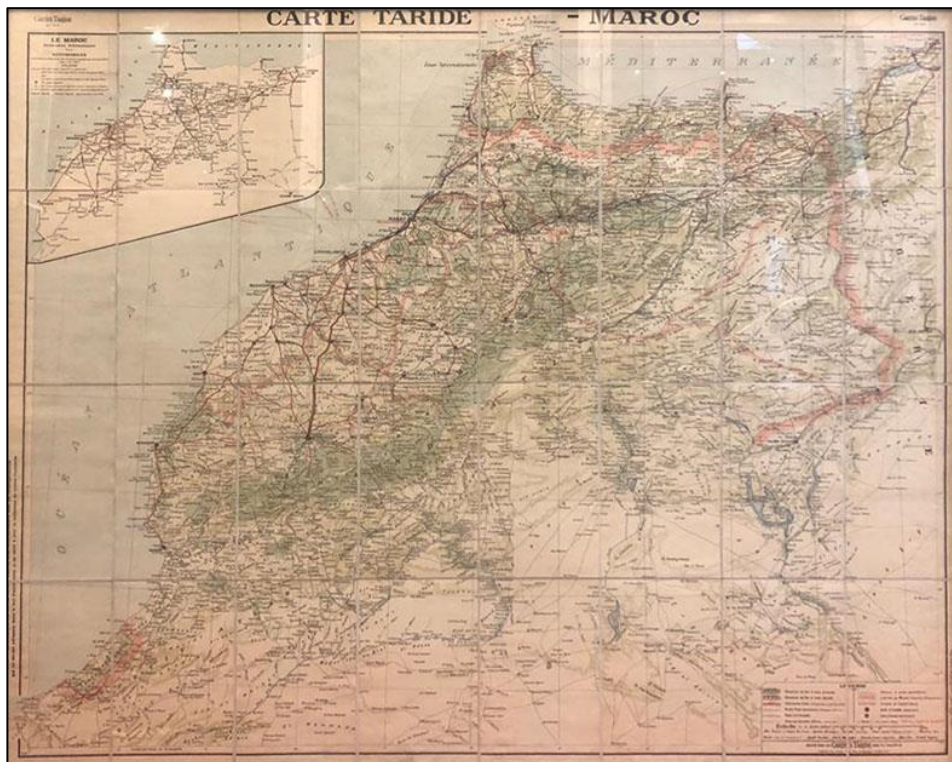
1/1000 000^e - 1937

Carte kilométrique, routes et piste et chemins de fer
96 x 70

1 800,- MAD

AUTOUR DE LA CARTOGRAPHIE ANCIENNE

« MAROC – AFRIQUE »



11

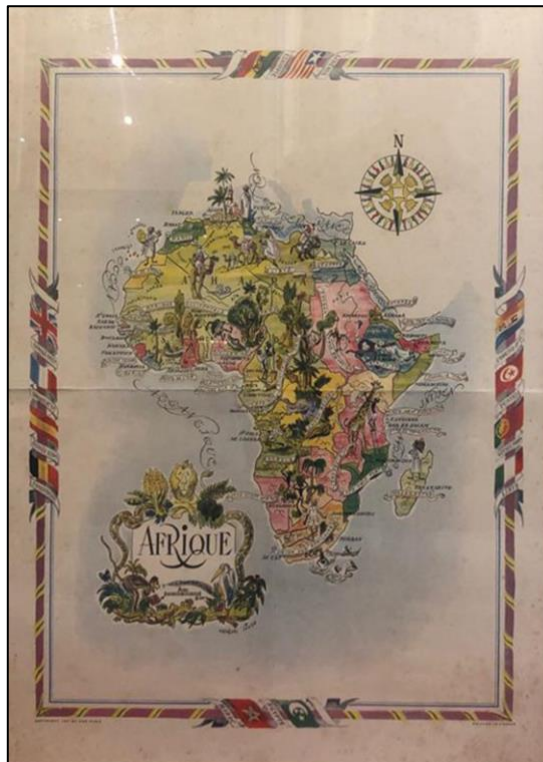
CARTE DU MAROC

Carte Taride du Maroc - Entoilée d'origine
91 x 78 cm
Circa 1930

1 900,- MAD

AUTOUR DE LA CARTOGRAPHIE ANCIENNE

« MAROC – AFRIQUE »



12


CARTE D'AFRIQUE

Illustrée par Jacques Liozu
1951
Édit. Odé Paris

1 800,- MAD

AUTOUR DE LA CARTOGRAPHIE ANCIENNE

« MAROC – AFRIQUE »



13

CARTE DU MAROC ILLUSTRÉE

Polychrome - Région Nord

Illustrateur JYLLBERT

Circa 1940

27 x 47

2 150,- MAD

—

AUTOUR DE LA CARTOGRAPHIE ANCIENNE

« MAROC – AFRIQUE »



14

CARTE DU MAROC ILLUSTRÉE

Polychrome - Région Ouest

Illustrateur JYLLBERT

Circa 1940

27 x 47

2 150,- MAD

[illegible]

CARTE DU MAROC ET DE LA FRONTIERE ALGERIENNE

2 000,- MAD

AUTOUR DE LA CARTOGRAPHIE ANCIENNE

« MAROC – AFRIQUE »



16

PLAN D'URBANISATION DE LA VILLE DE TANGER

Malgor & Eggelli
Projet de Raulin architecte
(Architecte du Consulat de France construit en 1929)
1924
58 x 42

1 700,- MAD

AUTOUR DE LA CARTOGRAPHIE ANCIENNE

« MAROC – AFRIQUE »



17

GLOBE TERRESTRE

J. Forest géographe - Circa 1886
Carton et plâtre - Base tripode en fonte
H. 56 cm - Diam. 34 ≈

14 000,- MAD

AUTOUR DE LA CARTOGRAPHIE ANCIENNE

« MAROC – AFRIQUE »



18

GLOBE TERRESTRE

J. Forest géographe - Circa 1940
Girard Barrère & Thomas Éditeurs
Base en aluminium
H. 36 cm - Diam. 24 cm ≈

8 800,- MAD

AUTOUR DE LA CARTOGRAPHIE ANCIENNE

« MAROC – AFRIQUE »



19

GLOBE TERRESTRE GOUVERNAIL

Perrina M. Picquart Directeur - Circa 1960
Girard Barrère & Thomas Éditeurs
H. 60 cm - Diam. 24 cm

2 200,- MAD

AUTOUR DE LA CARTOGRAPHIE ANCIENNE

« MAROC – AFRIQUE »



20

GLOBE TERRESTRE

Imprimerie Michard
H. 26 cm - Diam. 16 cm

950,- MAD

—

AUTOUR DE LA CARTOGRAPHIE ANCIENNE

« MAROC – AFRIQUE »



21

GLOBE TERRESTRE

Girard Barrère & Thomas Éditeurs - Circa 1940
Carton et plâtre - Base en Hêtre
H. 44 cm - Diam. 30 cm

8 400,- MAD

AUTOUR DE LA CARTOGRAPHIE ANCIENNE

« MAROC – AFRIQUE »



22

GLOBE TERRESTRE ECLAIRANT

M. Picquart fabricant - Circa 1950
Globe en verre et papier - Base en aluminium
H. 24 cm - Diam. 20 cm

1 600, - MAD

AUTOUR DE LA CARTOGRAPHIE ANCIENNE

« MAROC – AFRIQUE »



23

GLOBE TERRESTRE ECLAIRANT

Girard Barrère & Thomas Éditeurs - Circa 1950
Globe en verre et papier - Base en Aluminium
H. 20 cm - Diam. 16 cm

1 400, - MAD

AUTOUR DE LA CARTOGRAPHIE ANCIENNE

« MAROC – AFRIQUE »



24

GLOBE TERRESTRE ECLAIRANT

Scan Globe A/S - Danemark 1970
Globe en verre et papier - Base en bois - Avion en aluminium
H. 45 cm - Diam. 30 cm

12 000, - MAD

AUTOUR DE LA CARTOGRAPHIE ANCIENNE

« MAROC – AFRIQUE »



25

NECESSAIRE POUR FUMEUR

Porte cigarettes blondes en forme de globe terrestre
H. 17,5 cm

950, - MAD

—

AUTOUR DE LA CARTOGRAPHIE ANCIENNE

« MAROC – AFRIQUE »



26

NECESSAIRE POUR FUMEUR

Porte cigarettes brunes en forme de globe terrestre
H. 20 cm

950,- MAD

AUTOUR DE LA CARTOGRAPHIE ANCIENNE

« MAROC – AFRIQUE »



27

NECESSAIRE POUR FUMEUR

Briquet en forme de globe terrestre
H. 9,5 cm

650,- MAD